

Gaustatoppen

Praktisk informasjon inkl. rutetabell for buss



2024

Parkering

Skyttelbuss

Kart

Turtips



Servering på fjellet

Husk å ta med nok mat og drikke til turen
– og planlegg en deilig lunsj etterpå.
Her ser du serveringstilbudene.

Provianten (Gaustatoppen)

Kiosk – enkel bespising.

Gaustatoppen Turisthytte (Gaustatoppen)

Åpent hver dag frem til 18. august kl 10-18.30.
Fra 19. august - 13. oktober kl 10-16.30. Her kan du
kjøpe varm og kald drikke, kioskvarer, enkle
lunsjretter og toppvaffel. Alkoholservering.

Gaustablikk Fjellresort

Variert á la carte meny. Mulighet for å lade bil.
Åpent hver dag med alle rettigheter.

Stova (Gausta)

Åpent fra 29. juni, kl 16.00-21.00.
Nydelig steinovnspizza.

Restaurant Hovdestaul (Gaustaview, Gausta)

Åpent alle dager (mandag stengt).

Bakeriet (Gausta)

Åpent fra 10.00 - 18.00.
Ferske bakevarer, sandwich og kaffe.

Pose & Sekk Dagligvare

Åpent søndag-torsdag kl 10.00-17.00
Fredag-lørdag kl 09-18.

Lykkelige Sportsmann

Åpent fra 2. juli, kl 12.00-21.00
Pizza og enkle middagsretter.



Tuddal Høyfjellshotell

Åpent hver dag. Ærverdig høyfjellshotell, 4-retters meny kl 19.00. Bordbestilling. Åpent alle helger og skoleferier hele året. Mulighet for å lade bil.

Gildehallen (Tuddal Høyfjellshotell)

Åpent hver dag fra kl 11-18. Norsk husmannskost. Åpent alle helger og skoleferier hele året.

Selstali Seter

For deg som går til eller fra Rjukan. Det er også mulig å kjøre inn til Selstali Seter og starte turen til Gaustatoppen derfra. Seterdrift med produksjon av ekte setermat for salg og servering.

Zakkæus landhandel (Tuddal Høyfjellshotell)

Ved starten av stien til Gaustatoppen (Stavsro). Butikk med kaffe og vafler og utsalg av produkter fra lokale produsenter. Åpent alle dager fra 09.30 -16.30, i tidsrommet 01.07 - 18.08.2024. Helgeåpent ut august.

God appetitt!

Overnatting



**Gaustablikk
Fjellresort**
T: 35 09 14 22
gaustablikk.no

**Gaustatoppen
Turisthytte**
T: 97 13 33 09
gaustatoppen.dnt.no

**Kvitåvatn
Fjellstue**
T: 35 09 20 40
kvitaavatn.no

**Kvitåvatn
Fjellhytter**
T: 91 13 10 15
gausta.com

**Lykkelige
Sportsmann**
T: 90 51 53 39
lykkeligesportsmann.no

Gaustaview
gaustaview.com

Gaustatun
T: 99 00 66 00
gaustatun.no


**Tuddal
Høyfjellshotel**
T: 35 02 88 88
tuddal.no

**Hogstul
Hytter**
T: 96 90 95 80
hogstul.no

**Selstali
Seter**
T: 90 75 11 16
selstali.com

Nattevandring

Konsert med Vamp i solnedgangen
på Gaustatoppen 9. august.
Scann QR-kode for mer
informasjon og billetter.



Gratis Fjellbuss

Rjukan - Gausta - Stavsro - Gaustatoppen

Høysesong: (1. juli.-18. august)

Fra Gaustablikk Fjellresort

Avgang Gaustablikk kl. 09.00*, ankomst 09.30.



Fra Rjukan (Via fabrikkbrua)

Avgang Rjukan Rutebilstasjon kl. 09.30, 11.00*, 14.00*



Fra Gaustatoppen (Stavsro)

Avgang fra Stavsro kl. 12.00, 14.45*, 18.00



*Korresponderende busser: www.entur.no. Notodden og Austbygda korresponderer også med NIA skyttelbuss (www.nia.com)

Lavesong: (19. august -13. oktober)

Fra Rjukan (Via fabrikkbrua)

Avgang Rjukan Rutebilstasjon kl. 09.30.



Fra Gaustatoppen (Stavsro)

Avgang fra Stavsro kl. 17.00 (ved Gaustabanens stengetid)



Gratis Skyttelbuss

Gausta - Gaustabanen - Stavsro - Gaustatoppen

Høysesong (1. juli-18. august)

Avganger hver **halvtime** fra kl 10.00 - 13.00.

Retur etter kl 13.00 ved behov frem til

Gaustabanens stengetid (18.00).

Lavsesong (19. august-13. oktober)

Avganger hver **hele time** fra kl 10.00-13.00. Første

avgang fra Gaustablikk. Retur etter kl 13.00 ved

behov frem til Gaustabanens stengetid.

Rute (stopper på alle holdeplasser):



Se oppdaterte buss-
tider i Gausta-appen
eller ved å scanne
QR-koden!

Praktisk informasjon

Bussen stopper på alle holdeplasser på ruta (se kart bak). Vær på holdeplassen, og gi tydelig tegn til at du skal med bussen. Det kjøres med minibuss.

Det er tillatt med hund på bussen.

Gaustaekspresen: +47 35 90 17 77

VisitRjukan: +47 35 08 05 50

Parkering



Hovedparkering til Gaustatoppen er på Stavsro. Denne parkeringen kan bli full ved høysesong og pent turvær. Apcoa fotoparkering, kr 150,- per dag. Vertskap og turistinfo på parkeringen fra kl 08.00 – 16.00.

Alternativ parkering er ved Parkeringsplass ved Svinroe kr 150,- (Se kart), Gausta (Bygget) eller Gausta Fjellresort. Herifra er det gratis skyttelbusser. (Se skyttelbuss tider). Det er også mulig å parkere i Rjukan og ta gratis skyttelbuss derifra (se Fjellbuss tider).

Vær vennlig å ikke parkere langs veien der det er parkering forbudt skilt. Dette skaper store vanskeligheter for utrykningskjøretøyer, skyttelbusser, busser og andre bilister.

Vi har **GRATIS** skyttelbusser med hyggelig vertskap som tar deg til Stavsro, Gaustabanen, Gausta og Rjukan.

BOBIL/CAMPING:

Du kan parkere din bobil på parkeringen, men ikke over natten. Ingen camping på Stavsro. Se egne campingplasser: Tuddal Camping, Sandviken Camping, Tinnsjø Camping, Rjukan hytte- og Caravanpark AS og sentrum Bobilparkering i Rjukan.

LADESTASJONER:

Tuddal sentrum, Tuddal Høyfjellshotell, Gausta, Rjukan.

TURISTINFO:

Åpent på Stavsro hver dag fra 20. juni.-18. august kl 08.00-16.00. Fra 19. august.- 13. oktober: lørdag-søndag kl 08.00-16.00. VisitRjukan, tlf: 35 08 05 50.

Gaustabanen

På skinner til Norges videste utsikt

Åpent hele året!

Høysesong (1. juli - 18. august):

Alle dager 09.30-18.00

Lavsesong (fra 19. august):

Søndag-torsdag: kl 09.30-16.00

Fredag-lørdag: kl 09.00-17.00



Gaustabanen

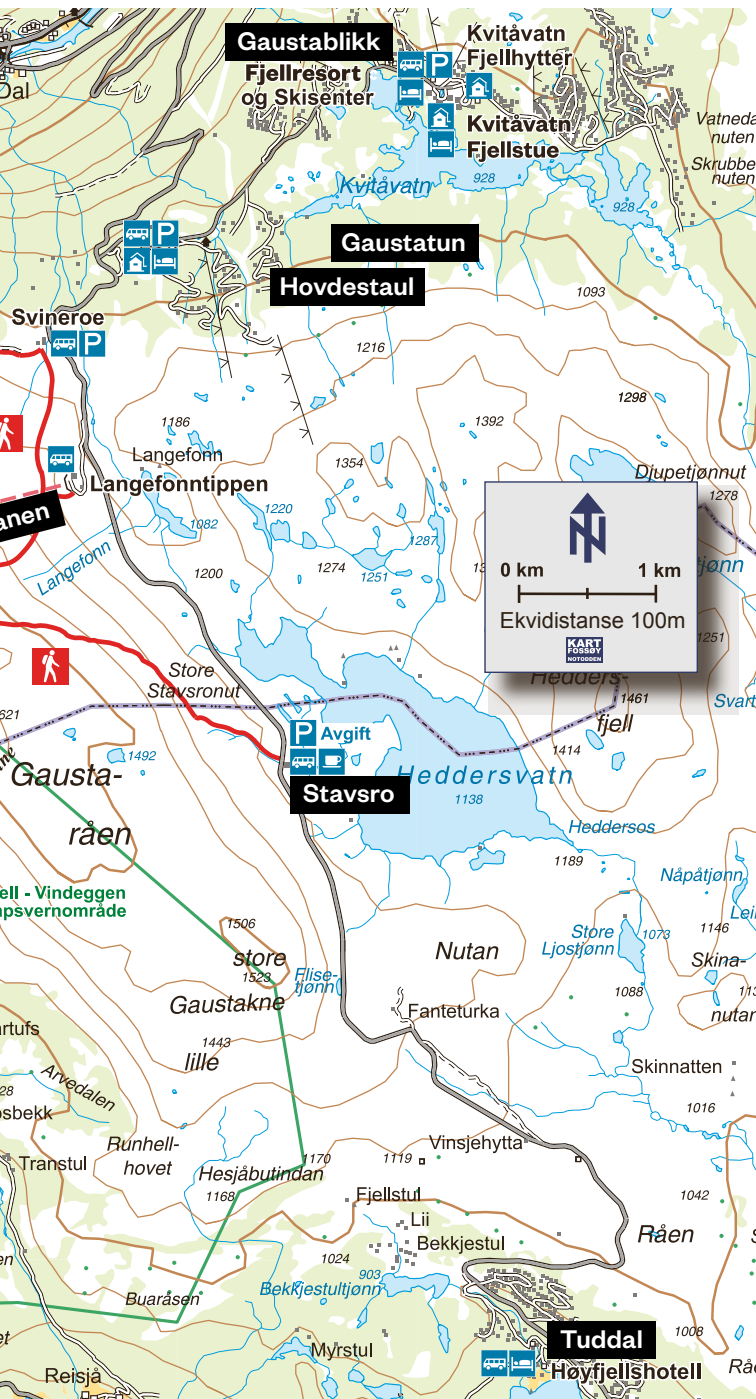
GAUSTATOPPEN 1883MOH.

Gaustabanen AS

Telefon: 45 50 22 22

www.gaustabanen.no






Gaustatoppen er en del av Brattefjell-Vindeggen landskapsvernområde

Ikke alle vet at Gaustatoppen representerer en verneområdegrense og at vestsiden av fjellet ligger i Brattefjell-Vindeggen landskapsvern-område. Fra Gaustatoppen ser man i vest innover det 382 km² store verneområdet, der verneformålene er et vakkert og egenartet naturlandskap med urørt høyfjell og fjellskog-områder, rikt plante- og dyreliv med blant annet egen villreinstamme, samt verdifullt kultur-landskap og viktige kulturminner.

Navnet har området fått av de to fjelltoppene Brattefjell (1540 moh) og Vindeggen (1516 moh). Verneområdet ligger i kommunene Hjartdal, Seljord, Tinn og Vinje.

Vestsiden av Gaustatoppen utgjør det største sammenhengende område med steinur i Telemark.





På Gaustatoppen er det hver dag i høysesongen flere tusen turister som går opp, og det genererer mange tonn søppel som må fraktes fra 1850 moh ned til veien. Det blir mange tunge løft for de ansatte. Derfor er mange søppelkasser fjernet. Vi håper at alle som er glad i å gå i fjellet har lyst til å hjelpe oss med å holde fjellet rent. Ta gjerne med medbrakt tom emballasje og søppel du selv har båret opp, hjem igjen!

#holdfjelletrent



Topptur Gaustatoppen

Gaustatoppen rager majestetisk over Rjukan med sine 1883 meter over havet. Her får du Sør-Norges videste utsikt, faktisk hele 1/6 av Norge på klarværsdager. Lyst til å prøve en ny rute? Med Fjellbussen og Gaustabanen kan du komponere din egen Gaustatoppen-tur med ulike start- og stoppesteder.



Lett



Middels



Krevende



Ekspert

GAUSTATOPPEN FRA STAVSRO



Krevende

Start: Stavsro, på fylkesvei FV651 mellom Rjukan og Tuddal

Lengde: 4,3 km én vei

Tid: 2,5 timer én vei

Høydeforskjell: 710 m (1173–1883 moh.)

Barnevennlig: For turvante barn

Gaustatoppen (1883 m.o.h.), det høyeste fjellet i Telemark, er både enkelt å bestige og lett tilgjengelig. På en klarværsdag kan du se 1/6 av Norge. Fra Stavsro er det jevn stigning hele veien opp. Brei og tydelig sti. Det er steinete underlag, særlig på slutten. Derfor anbefales fjellsko med ankelstøtte. Like før toppen kommer du til Gaustatoppen Turisthytte, her er det servering og muligheter for å overnatte (bestilling på forhånd).

GAUSTATOPPEN FRA SVINEROI



Krevende

Start: Svineroi

Tid: 3 timer én vei

Lengde: 4 km én vei

Høydeforskjell: 883 m (1000–1883 moh.)

Barnevennlig: For turvante barn

Ruten er noe brattere enn alternativet fra Stavsro.

KJERRINGHYLLA



Middels

Start: Svineroi/Selstali Seter

Tid: 3 timer én vei

Lengde: 9 km

Barnevennlig: For turvante barn

Går langs foten av Gaustatoppen. Fra Svineroi til Selstali Seter i Gausdalen. Et alternativ for rundtur, med start/stopp Rjukan eller Selstali Seter.

GAUSTATOPPEN FRA SELSTALI SETER



Ekspert

Start: Selstali Seter

Tid: 4,5 timer én vei

Lengde: 8 km én vei

Høydeforskjell: 943 m (940–1883 moh.)

Barnevennlig: Nei

Til dels meget bratt. Utsatt rute i dårlig vær og sterk vind.

GAUSTATOPPEN FRA RJUKAN, OPP STAJONSLIA

Start: Såheimsveien, bak «Rjukan togstasjon»

Tid: 6 timer én vei

Lengde: 12 km én vei

Høydeforskjell: 1563 m (320–1883 moh.)

Barnevennlig: Nei

Starten finner du bak Rjukan stasjon, i Såheimsveien. Turen er til dels meget bratt og du kommer inn på samme sti som alternativet til Selstali.



Årets tøffeste bytur

Start: Stavsro

Tid: 6 timer

Lengde: 16 km

Barnevennlig: Nei



Ekspert

Ta bussen fra Rjukan til Stavsro og gå opp til toppen, og ned via Gausdalen og videre til Rjukan. Super utsikt hele veien og flott å ende fjellturen i urbane omgivelser. Passer for deg som tåler bratte nedstigninger.

For flere turkombinasjoner og forslag se visitrjukan.com/tema/gaustatoppen

Gaustabanen

Inne i selve Gaustatoppen finner du Gaustabanen. Banen bringer deg enkelt og raskt opp og ned fra toppen. Åpent hele året!

Høysesong (1. juli - 18. august):

Alle dager: kl 09.30-18.00

Lavsesong (fra 19. august):

Søndag-torsdag: kl 09.30-16.00

Fredag-lørdag: kl 09.00-17.00

Telefon: 45 50 22 22

Tid: 15 min

Parkering: Gaustabanens gjester kan parkere ved banen.

Generelle råd

Sko med ankelstøtte anbefales. Vis hensyn til andre. Det kommer ingen søppelbil innom Gaustatoppen. Derfor oppfordrer DNT-Telemark turgåerne å bære med seg sitt eget, og andres, avfall ned fra Gaustatoppen.

Gaustatoppen Turisthytte får vann fraktet opp med Gaustabanen og har derfor ikke mulighet til å fylle flasken din om du ikke bringer nok selv.

Kle deg etter vær og vind. HUSK at været skifter fort på fjellet.

